



**СОВЕТ НАРОДНЫХ ДЕПУТАТОВ  
МУНИЦИПАЛЬНОГО ОБРАЗОВАНИЯ ГУСЬ-ХРУСТАЛЬНЫЙ РАЙОН  
(МУНИЦИПАЛЬНЫЙ РАЙОН) ВЛАДИМИРСКОЙ ОБЛАСТИ**

**РЕШЕНИЕ**

23.04.2024

№ 317

**О внесении изменений в решение Совета народных депутатов муниципального образования Уляхинское (сельское поселение) от 11.03.2014 № 33 (ред. от 27.02.2024) «Об утверждении правил землепользования и застройки муниципального образования Уляхинское (сельское поселение) Гусь-Хрустального района Владимирской области»**

В соответствии со статьей 33 Градостроительного кодекса Российской Федерации, учитывая заключение комиссии по подготовке проекта правил землепользования и застройки муниципального образования Гусь-Хрустальный район от 17.04.2024, руководствуясь Уставом Гусь-Хрустального района, Совет народных депутатов Гусь-Хрустального района **решил**:

1. Внести следующие изменения в приложение к решению Совета народных депутатов муниципального образования Уляхинское (сельское поселение) от 11.03.2014 № 33 (ред. от 27.02.2024) «Об утверждении правил землепользования и застройки муниципального образования Уляхинское (сельское поселение) Гусь-Хрустального района Владимирской области:

1.1. Карту (план) перечня координат характерных точек границ территориальных зон деревни Парахино изложить в новой редакции (приложение 1).

1.2. Описание местоположения границ территориальной зоны Ж-1 «Зона застройки индивидуальными жилыми домами с приусадебными земельными участками» д. Парахино Реестровый номер 33:14-7.76 изложить в новой редакции (приложение 2).

1.3. Описание местоположения границ территориальной зоны СХ-1 «Зона сельскохозяйственных угодий» д. Парахино Реестровый номер 33:14-7.870 изложить в новой редакции (приложение 3).

1.4. Описание местоположения границ территориальной зоны ОД-2 «Зона делового, общественного и коммерческого назначения местного значения» д. Парахино Реестровый номер 33:14-7.811 изложить в новой редакции

(приложение 4).

1.4. Описание местоположения границ территориальной зоны СХ-2 «Зона объектов сельскохозяйственного назначения для ведения сельскохозяйственного производства» д. Парахино Реестровый номер 33:14-7.835 изложить в новой редакции (приложение 5).

2. Рекомендовать администрации муниципального образования Гусь-Хрустальный район:

2.1 в порядке, установленном Градостроительным кодексом Российской Федерации, обеспечить размещение внесенных изменений в федеральной государственной информационной системе территориального планирования;

2.2. направить копию настоящего решения в филиал публично-правовой компании "Роскадастр" по Владимирской области.

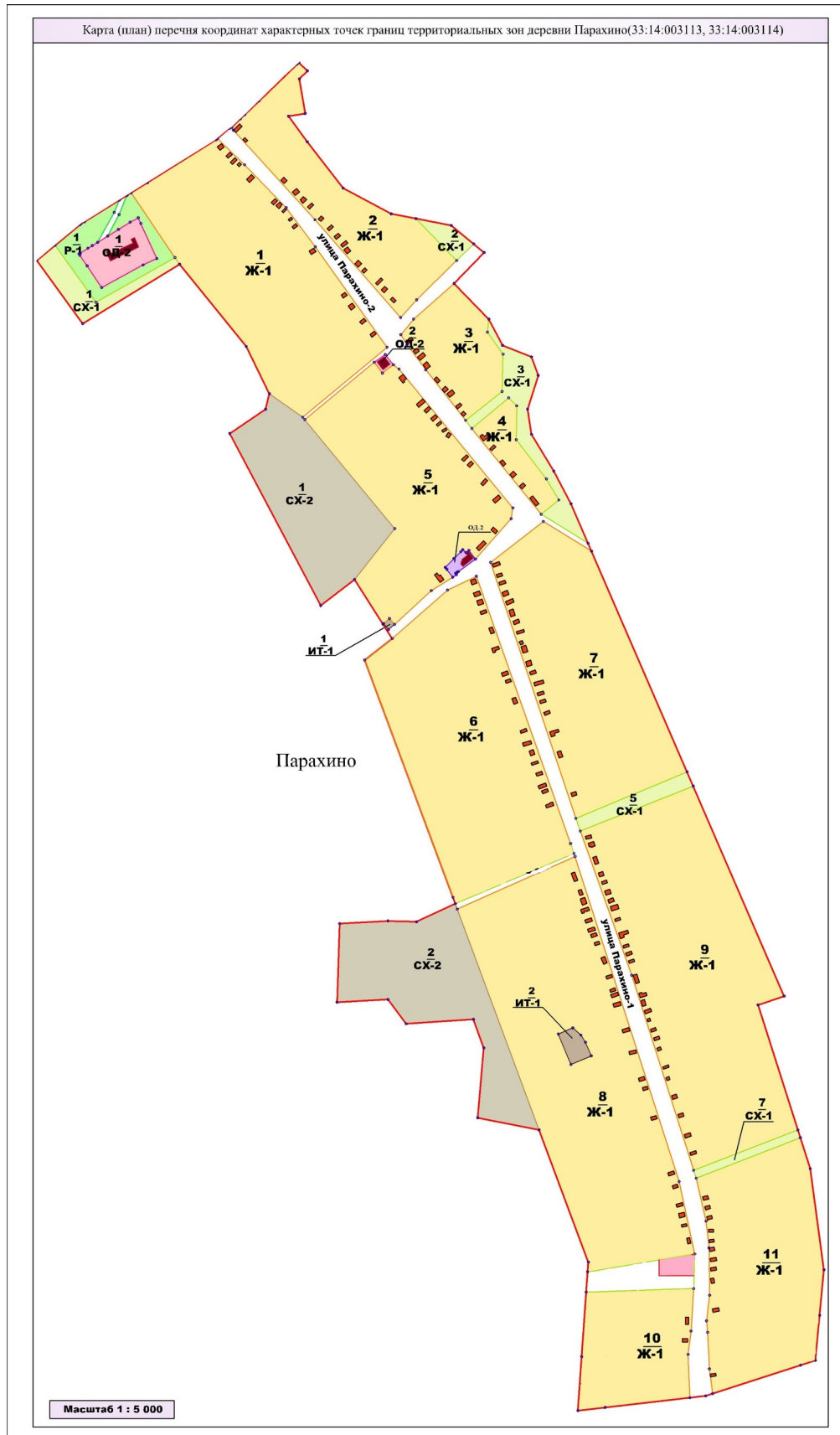
3. Контроль за исполнением настоящего решения возложить на комиссию по бюджетной, налоговой, экономической политике, собственности и земельным отношениям.

4. Настоящее решение вступает в силу после его официального опубликования и подлежит размещению на официальном сайте администрации района.

Глава района

В.И. Панин

Приложение 1  
к решению Совета  
народных депутатов района  
№ 317 от 23.04.2024



**ОПИСАНИЕ МЕСТОПОЛОЖЕНИЯ ГРАНИЦ**  
**Владимирская область, Гусь-Хрустальный район, муниципальное образование Уля-**  
**хинское (сельское поселение), д.Парахино , Ж-1 Зона застройки индивидуальными**  
**жилыми домами с приусадебными земельными участками.**  
(наименование объекта, местоположение границ которого описано (далее - объект))

Раздел 3

Сведения о местоположении измененных (уточненных) границ объекта							
1. Система координат <u>МСК 33. зона 1</u>							
2. Сведения о характерных точках границ объекта							
Обозначение характерных точек границ	Существующие координаты, м		Измененные (уточненные) координаты, м		Метод определения координат характерной точки	Средняя квадратиче- ская погреш- ность поло- жения харак- терной точки (M <sub>t</sub> ), м	Описание обозначения точки на местности (при наличии)
	X	Y	X	Y			
1	2	3	4	5	6	7	8
-	-	-	96549.80	247599.48	Картометрический	10	
-	-	-	96631.83	247730.44	Картометрический	10	
-	-	-	96634.25	247733.29	Картометрический	10	
-	-	-	96583.90	247784.99	Картометрический	10	
-	-	-	96501.76	247864.71	Картометрический	10	
-	-	-	96426.85	247920.58	Картометрический	10	
-	-	-	96265.93	248038.96	Картометрический	10	
-	-	-	96253.62	248050.17	Картометрический	10	
-	-	-	96234.76	248057.75	Картометрический	10	
-	-	-	96100.78	247896.33	Картометрический	10	
-	-	-	96145.58	247832.62	Картометрический	10	
-	-	-	96236.31	247788.16	Картометрический	10	
-	-	-	96393.68	247660.36	Картометрический	10	
-	-	-	96406.42	247651.75	Картометрический	10	
-	-	-	96465.45	247594.98	Картометрический	10	
-	-	-	96530.31	247567.96	Картометрический	10	
-	-	-	96549.80	247599.48	Картометрический	10	
-	-	-	-	-			
-	-	-	96706.28	247812.80	Картометрический	10	
-	-	-	96776.19	247885.41	Картометрический	10	
-	-	-	96779.56	247888.91	Картометрический	10	
-	-	-	96763.70	247905.17	Картометрический	10	
-	-	-	96748.26	247890.07	Картометрический	10	

-	-	-	96682.12	247901.09	Картометрический	10	
-	-	-	96676.83	247869.35	Картометрический	10	
-	-	-	96627.90	247905.07	Картометрический	10	
-	-	-	96539.29	247973.86	Картометрический	10	
-	-	-	96490.04	248065.96	Картометрический	10	
-	-	-	96480.90	248113.25	Картометрический	10	
-	-	-	96467.82	248180.80	Картометрический	10	
-	-	-	96432.50	248223.70	Картометрический	10	
-	-	-	96400.65	248191.26	Картометрический	10	
-	-	-	96325.57	248114.77	Картометрический	10	
-	-	-	96291.44	248083.82	Картометрический	10	
-	-	-	96478.49	247920.01	Картометрический	10	
-	-	-	96650.28	247763.59	Картометрический	10	
-	-	-	96655.47	247760.43	Картометрический	10	
-	-	-	96671.87	247776.76	Картометрический	10	
-	-	-	96680.06	247785.58	Картометрический	10	
-	-	-	96706.28	247812.80	Картометрический	10	
-	-	-	-	-			
-	-	-	96288.41	248108.64	Картометрический	10	
-	-	-	96356.74	248186.35	Картометрический	10	
-	-	-	96288.24	248253.03	Картометрический	10	
-	-	-	96263.58	248250.27	Картометрический	10	
-	-	-	96221.37	248280.07	Картометрический	10	
-	-	-	96149.94	248278.11	Картометрический	10	
-	-	-	96094.64	248208.50	Картометрический	10	
-	-	-	96191.33	248132.07	Картометрический	10	
-	-	-	96240.11	248095.16	Картометрический	10	
-	-	-	96258.69	248083.00	Картометрический	10	
-	-	-	96288.41	248108.64	Картометрический	10	
-	-	-	-	-			
-	-	-	96079.09	248220.23	Картометрический	10	
-	-	-	96137.87	248290.58	Картометрический	10	
-	-	-	96122.58	248306.36	Картометрический	10	
-	-	-	96059.98	248326.27	Картометрический	10	
-	-	-	95997.36	248371.52	Картометрический	10	
-	-	-	95940.76	248388.27	Картометрический	10	
-	-	-	95914.72	248353.32	Картометрический	10	
-	-	-	96079.09	248220.23	Картометрический	10	
-	-	-	-	-			
-	-	-	96096.22	247900.30	Картометрический	10	
-	-	-	96205.96	248033.39	Картометрический	10	
-	-	-	96185.23	248049.05	Картометрический	10	
-	-	-	96200.92	248069.97	Картометрический	10	

-	-	-	96193.92	248083.77	Картометрический	10	
-	-	-	95927.21	248298.93	Картометрический	10	
-	-	-	95906.41	248295.64	Картометрический	10	
-	-	-	95829.25	248227.36	Картометрический	10	
-	-	-	95845.73	248214.71	Картометрический	10	
-	-	-	95841.83	248208.69	Картометрический	10	
-	-	-	95847.25	248202.89	Картометрический	10	
-	-	-	95843.16	248199.07	Картометрический	10	
-	-	-	95830.17	248185.86	Картометрический	10	
-	-	-	95813.59	248169.33	Картометрический	10	
-	-	-	95813.20	248169.64	Картометрический	10	
-	-	-	95809.53	248172.58	Картометрический	10	
-	-	-	95794.32	248183.49	Картометрический	10	
-	-	-	95768.59	248142.73	Картометрический	10	
-	-	-	95706.98	248069.55	Картометрический	10	
-	-	-	95715.35	248062.48	Картометрический	10	
-	-	-	95705.66	248051.02	Картометрический	10	
-	-	-	95704.88	248050.10	Картометрический	10	
-	-	-	95790.09	247995.60	Картометрический	10	
-	-	-	95887.36	248072.74	Картометрический	10	
-	-	-	95918.45	248047.07	Картометрический	10	
-	-	-	95869.11	247994.58	Картометрический	10	
-	-	-	95877.73	247986.47	Картометрический	10	
-	-	-	95927.53	248039.60	Картометрический	10	
-	-	-	96096.22	247900.30	Картометрический	10	
-	-	-	-	-			
-	-	-	95677.14	248067.85	Картометрический	10	
-	-	-	95757.11	248161.39	Картометрический	10	
-	-	-	95779.37	248193.60	Картометрический	10	
-	-	-	95796.22	248228.86	Картометрический	10	
-	-	-	95284.60	248409.34	Картометрический	10	
-	-	-	95181.57	248184.18	Картометрический	10	
-	-	-	95631.14	248016.76	Картометрический	10	
-	-	-	95677.14	248067.85	Картометрический	10	
-	-	-	-	-			
-	-	-	95822.87	248256.30	Картометрический	10	
-	-	-	95901.11	248357.24	Картометрический	10	
-	-	-	95844.23	248449.58	Картометрический	10	
-	-	-	95421.70	248632.55	Картометрический	10	
-	-	-	95332.69	248419.56	Картометрический	10	
-	-	-	95822.87	248256.30	Картометрический	10	
-	-	-	-	-			
-	-	-	95159.06	248192.55	Картометрический	10	

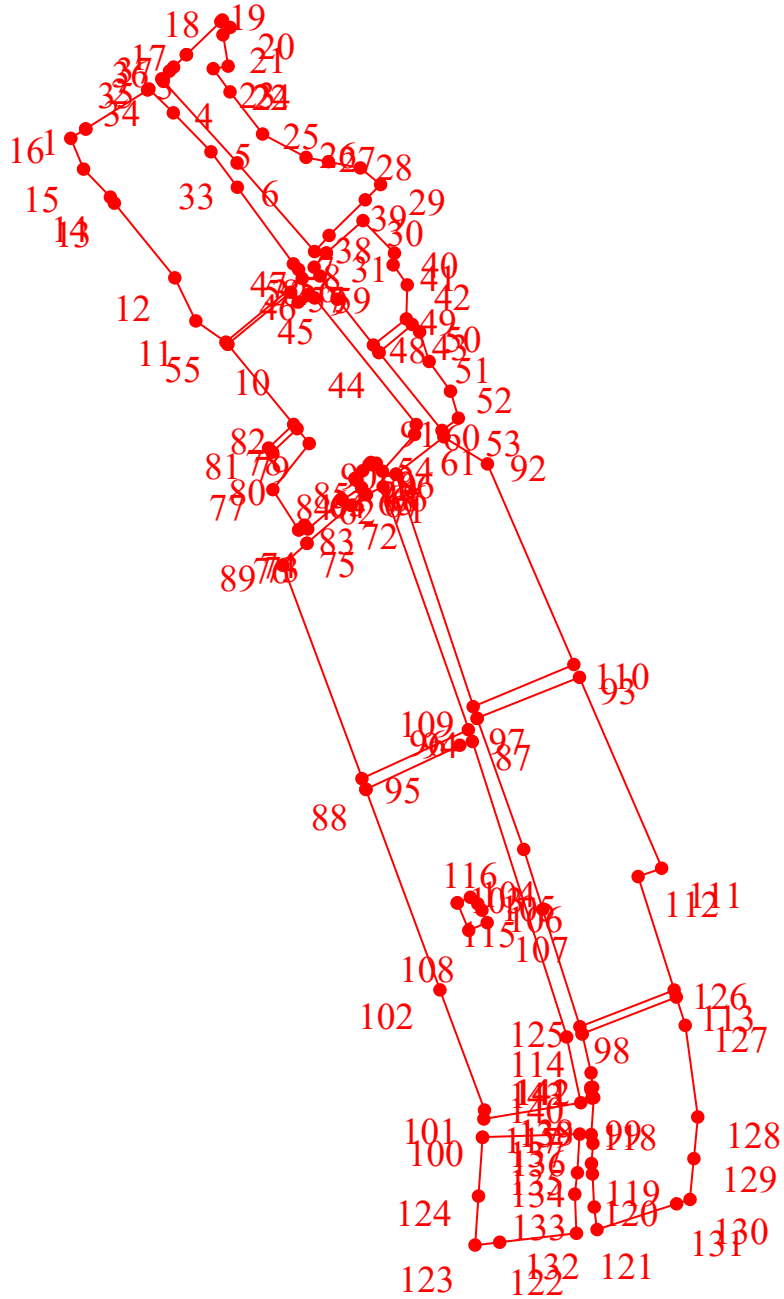
-	-	-	95251.79	248391.23	Картометрический	10	
-	-	-	95259.83	248417.86	Картометрический	10	
-	-	-	94637.51	248617.24	Картометрический	10	
-	-	-	94498.88	248647.17	Картометрический	10	
-	-	-	94464.64	248442.02	Картометрический	10	
-	-	-	94483.40	248443.34	Картометрический	10	
-	-	-	94736.35	248349.08	Картометрический	10	
-	-	-	95159.06	248192.55	Картометрический	10	
-	-	-	-	-			
-	-	-	94919.92	248385.91	Картометрический	10	
-	-	-	94931.57	248413.56	Картометрический	10	
-	-	-	94917.81	248429.36	Картометрический	10	
-	-	-	94904.27	248438.08	Картометрический	10	
-	-	-	94878.17	248449.08	Картометрический	10	
-	-	-	94861.87	248410.27	Картометрический	10	
-	-	-	94919.92	248385.91	Картометрический	10	
-	-	-	-	-			
-	-	-	95308.53	248428.02	Картометрический	10	
-	-	-	95394.48	248644.31	Картометрический	10	
-	-	-	94992.60	248818.35	Картометрический	10	
-	-	-	94975.66	248768.46	Картометрический	10	
-	-	-	94736.24	248844.71	Картометрический	10	
-	-	-	94659.04	248645.25	Картометрический	10	
-	-	-	94905.97	248566.52	Картометрический	10	
-	-	-	95032.47	248526.53	Картометрический	10	
-	-	-	95308.53	248428.02	Картометрический	10	
-	-	-	-	-			
-	-	-	94426.05	248439.33	Картометрический	10	
-	-	-	94432.73	248644.93	Картометрический	10	
-	-	-	94351.31	248640.07	Картометрический	10	
-	-	-	94306.51	248634.62	Картометрический	10	
-	-	-	94223.68	248637.77	Картометрический	10	
-	-	-	94205.02	248475.63	Картометрический	10	
-	-	-	94199.04	248423.50	Картометрический	10	
-	-	-	94302.15	248430.69	Картометрический	10	
-	-	-	94426.05	248439.33	Картометрический	10	
-	-	-	-	-			
-	-	-	94643.95	248650.05	Картометрический	10	
-	-	-	94721.45	248849.40	Картометрический	10	
-	-	-	94662.04	248868.32	Картометрический	10	
-	-	-	94468.61	248894.78	Картометрический	10	
-	-	-	94381.26	248886.45	Картометрический	10	
-	-	-	94295.01	248878.24	Картометрический	10	

-	-	-	94285.87	248849.94	Картометрический	10	
-	-	-	94231.49	248681.56	Картометрический	10	
-	-	-	94278.94	248675.31	Картометрический	10	
-	-	-	94348.70	248671.87	Картометрический	10	
-	-	-	94370.84	248669.78	Картометрический	10	
-	-	-	94413.07	248673.00	Картометрический	10	
-	-	-	94431.77	248669.33	Картометрический	10	
-	-	-	94509.60	248674.52	Картометрический	10	
-	-	-	94508.73	248670.54	Картометрический	10	
-	-	-	94526.59	248668.75	Картометрический	10	
-	-	-	94531.07	248668.42	Картометрический	10	
-	-	-	94531.42	248672.26	Картометрический	10	
-	-	-	94561.66	248668.89	Картометрический	10	
-	-	-	94643.95	248650.05	Картометрический	10	



# Раздел 4

## План границ объекта



Масштаб 1: 16000

Приложение 3  
к решению Совета  
народных депутатов района  
№ 317 от 23.04.2024

**ОПИСАНИЕ МЕСТОПОЛОЖЕНИЯ ГРАНИЦ**

**Владимирская область, Гусь-Хрустальный район, муниципальное образование Уляхинское (сельское поселение), д. Парахино, СХ1 - Зона сельскохозяйственных угодий.**  
(наименование объекта, местоположение границ которого описано (далее - объект))

Раздел 3

Сведения о местоположении измененных (уточненных) границ объекта

1. Система координат -

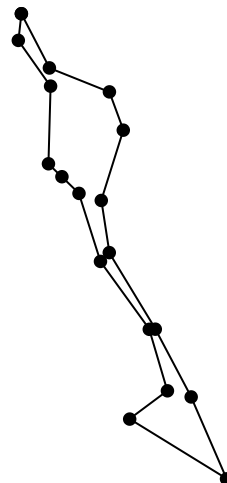
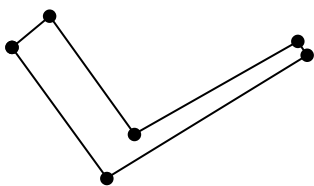
2. Сведения о характерных точках границ объекта

Обозначение характерных точек границ	Существующие координаты, м		Измененные (уточненные) координаты, м		Метод определения координат характерной точки	Средняя квадратиче- ская погреш- ность поло- жения харак- терной точки (M <sub>i</sub> ), м	Описание обозначения точки на местности (при наличии)
	X	Y	X	Y			
1	2	3	4	5	6	7	8
-	-	-	96400.90	247387.21	Картометрический	10	
-	-	-	96429.72	247421.99	Картометрический	10	
-	-	-	96320.60	247500.46	Картометрический	10	
-	-	-	96406.42	247651.75	Картометрический	10	
-	-	-	96393.68	247660.36	Картометрический	10	
-	-	-	96280.05	247474.98	Картометрический	10	
-	-	-	96400.90	247387.21	Картометрический	10	
-	-	-	-	-			
-	-	-	96288.18	248253.04	Картометрический	10	
-	-	-	96238.23	248278.95	Картометрический	10	
-	-	-	96216.03	248334.52	Картометрический	10	
-	-	-	96180.86	248347.44	Картометрический	10	
-	-	-	96116.04	248327.08	Картометрический	10	
-	-	-	96067.89	248334.49	Картометрический	10	
-	-	-	95997.53	248377.08	Картометрический	10	
-	-	-	95934.99	248410.24	Картометрический	10	
-	-	-	95859.56	248442.93	Картометрический	10	
-	-	-	95914.72	248353.32	Картометрический	10	
-	-	-	95940.76	248388.27	Картометрический	10	
-	-	-	95997.36	248371.52	Картометрический	10	
-	-	-	96059.98	248326.27	Картометрический	10	
-	-	-	96122.58	248306.36	Картометрический	10	
-	-	-	96137.87	248290.58	Картометрический	10	
-	-	-	96149.94	248278.11	Картометрический	10	

-	-	-	96221.37	248280.07	Картометрический	10	
-	-	-	96263.58	248250.27	Картометрический	10	
-	-	-	96288.18	248253.04	Картометрический	10	

Раздел 4

План границ объекта



Масштаб 1: 7000

Приложение 4  
к решению Совета  
народных депутатов района  
№ 317 от 23.04.2024

**ОПИСАНИЕ МЕСТОПОЛОЖЕНИЯ ГРАНИЦ**  
**Владимирская область, Гусь-Хрустальный район, муниципальное образование**  
**Уляхинское (сельское поселение), д. Парахино, ОД-2 Зона делового, общественно-**  
**го и коммерческого назначения местного значения**  
(наименование объекта, местоположение границ которого описано (далее - объект))

Раздел 3

Сведения о местоположении измененных (уточненных) границ объекта

1. Система координат – МСК-33

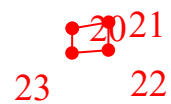
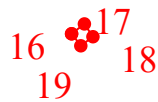
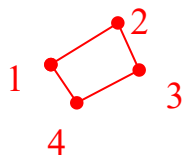
2. Сведения о характерных точках границ объекта

Обозначение характерных точек границ	Существующие координаты, м		Измененные (уточненные) координаты, м		Метод определения координат характерной точки	Средняя квадратиче- ская по- грешность положения характер- ной точки (M <sub>t</sub> ), м	Описание обозначения точки на местности (при наличии)
	X	Y	X	Y			
1	2	3	4	5	6	7	8
-	-	-	96413.57	247466.50	Картометрический	10	
-	-	-	96484.46	247581.70	Картометрический	10	
-	-	-	96403.99	247618.24	Картометрический	10	
-	-	-	96347.80	247511.05	Картометрический	10	
-	-	-	96413.57	247466.50	Картометрический	10	
-	-	-	-	-			
-	-	-	95830.17	248185.86	Картометрический	10	
-	-	-	95843.16	248199.07	Картометрический	10	
-	-	-	95847.25	248202.89	Картометрический	10	
-	-	-	95841.83	248208.69	Картометрический	10	
-	-	-	95845.73	248214.71	Картометрический	10	
-	-	-	95829.25	248227.36	Картометрический	10	
-	-	-	95799.41	248190.77	Картометрический	10	
-	-	-	95794.32	248183.49	Картометрический	10	
-	-	-	95809.53	248172.58	Картометрический	10	
-	-	-	95813.20	248169.64	Картометрический	10	
-	-	-	95813.59	248169.33	Картометрический	10	
-	-	-	95830.17	248185.86	Картометрический	10	
-	-	-	-	-			
-	-	-	96205.96	248033.39	Картометрический	10	
-	-	-	96222.78	248055.31	Картометрический	10	
-	-	-	96200.92	248069.97	Картометрический	10	
-	-	-	96185.23	248049.05	Картометрический	10	

-	-	-	96205.96	248033.39	Картометрический	10	
-	-	-	-	-			
-	-	-	94488.41	248584.52	Картометрический	10	
-	-	-	94498.88	248647.17	Картометрический	10	
-	-	-	94451.23	248646.81	Картометрический	10	
-	-	-	94446.33	248584.21	Картометрический	10	
-	-	-	94488.41	248584.52	Картометрический	10	

# Раздел 4

## План границ объекта



Масштаб 1: 13000

Приложение 5  
к решению Совета  
народных депутатов района  
№ 317 от 23.04.2024

ОПИСАНИЕ МЕСТОПОЛОЖЕНИЯ ГРАНИЦ

Владимирская область, Гусь-Хрустальный район, муниципальное образование Уляхинское (сельское поселение), д. Парахино, СХ-2- Зона объектов сельскохозяйственного назначения для ведения сельскохозяйственного производства.

(наименование объекта, местоположение границ которого описано (далее - объект)

Раздел 3

Сведения о местоположении измененных (уточненных) границ объекта

1. Система координат – МСК 33

2. Сведения о характерных точках границ объекта

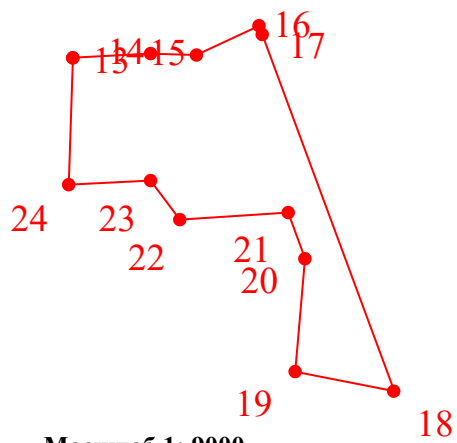
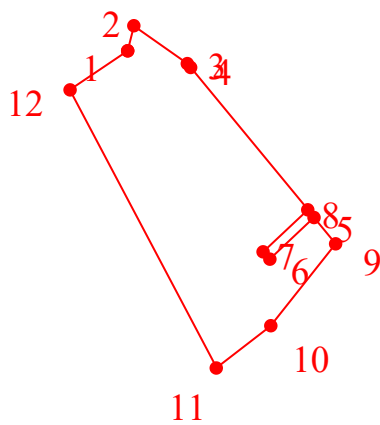
Обозначение характерных точек границ	Существующие координаты, м		Измененные (уточненные) координаты, м		Метод определения координат характерной точки	Средняя квадратиче- ская по- грешность положения характер- ной точки ( $M_t$ ), м	Описание обозначения точки на местности (при наличии)
	X	Y	X	Y			
1	2	3	4	5	6	7	8
-	-	-	96115.90	247825.26	Картометрический	10	
-	-	-	96145.58	247832.62	Картометрический	10	
-	-	-	96100.78	247896.33	Картометрический	10	
-	-	-	96096.22	247900.30	Картометрический	10	
-	-	-	95927.53	248039.60	Картометрический	10	
-	-	-	95877.73	247986.47	Картометрический	10	
-	-	-	95869.11	247994.58	Картометрический	10	
-	-	-	95918.45	248047.07	Картометрический	10	
-	-	-	95887.36	248072.74	Картометрический	10	
-	-	-	95790.09	247995.60	Картометрический	10	
-	-	-	95740.10	247930.78	Картометрический	10	
-	-	-	96069.65	247756.70	Картометрический	10	
-	-	-	96115.90	247825.26	Картометрический	10	
-	-	-	-	-			
-	-	-	95131.39	247967.14	Картометрический	10	
-	-	-	95136.34	248059.68	Картометрический	10	
-	-	-	95134.71	248114.28	Картометрический	10	
-	-	-	95169.41	248188.70	Картометрический	10	
-	-	-	95159.06	248192.55	Картометрический	10	
-	-	-	94736.37	248349.06	Картометрический	10	
-	-	-	94759.50	248231.72	Картометрический	10	
-	-	-	94893.39	248243.33	Картометрический	10	



-	-	-	94947.99	248223.44	Картометрический	10	
-	-	-	94939.70	248094.44	Картометрический	10	
-	-	-	94985.98	248059.70	Картометрический	10	
-	-	-	94981.04	247962.19	Картометрический	10	
-	-	-	95131.39	247967.14	Картометрический	10	

# Раздел 4

## План границ объекта



Масштаб 1: 9000